



統計調査report

人口・世帯等に関する情報のまとめ

対象地点 大田区東六郷2丁目13付近

イエステーション 矢口店 (株)げん

東京都大田区多摩川1丁目19-1
03-3750-8441

<http://www.gen2008.com/>



はじめに

本規約は、アットホーム株式会社（以下、「当社」といいます。）が提供する周辺調査レポート（以下「本レポート」といいます。）の利用に関して生じるすべての関係に適用されるものとします。なお、本規約において、「利用者」とは、当社が提供するサービスである「不動産データプロ」を利用し本レポートを取得する者を指します。また、「利用者の顧客」とは、利用者より本レポート又は本レポートにかかる情報の提供を受ける者を指します。

第1条（レポートの性質）

本レポートは、対象となる土地及び地域に関し公的機関等により公開されている情報や、民間事業者が提供する情報（以下、「基礎情報」といいます。）を国際航業株式会社（以下、「提供兼許諾者」といいます。）が収集・整理し、概略的な情報の提供及び許諾を受けて、当社が提供するものであり、現地調査を行って作成したものではありません。

その性質上、内容が必ずしも的確でない場合がありますので、以下の点に注意のうえ自己の判断に基づいてご利用ください。

- ①基礎情報の整備時点及び整備縮尺の違いやメッシュ化処理による誤差等の理由により、指定地点の現況が十分に反映できていない場合があること。
- ②基礎情報には、過去に遡ってさまざまな地域で作成されたものが混在しているため、基礎情報の整備後の開発、あるいは被災地等で、地形、土地条件、構造物、周辺建物等が変化している場合があること。
- ③本レポートは、あくまでも地理・地形的な要素に基づいて作成しているため、各種施設の整備状況や行政による施策・制限など、地形以外の要因で評価の内容が変わることも考えられること。
- ④行政コードによる集計に関する統計値は、提供兼許諾者が独自の按分推計処理を行っているため、他機関が提供するものとは異なっている場合があること。
- ⑤利用者又は利用者の顧客が必要とするすべての情報を含むことを意図したものではないこと。

第2条（著作権等）

本レポートで表示又は出力される文章、画像、プログラム等のデータ、その他すべてのコンテンツに関する著作権等の権利は、当社、提供兼許諾者もしくはこれらのデータ等を当社又は提供兼許諾者に提供する第三者（以下、「権利元」といいます。）にそれぞれ帰属しています。但し、本レポートの表紙が利用者オリジナルデザインの場合及び「ご挨拶」ページがある場合、その部分のデザイン、文章、画像、その他すべての掲載内容に関する著作権等の権利は利用者に帰属します。

第3条（引用・転載資料について）

1. 本レポートでは、基礎情報の提供元の出所を明示して引用又は転載した地図及び説明資料があります。
2. 引用・転載資料に関しては、書面であるか電子媒体であるかを問わず、基礎情報の提供元が著作権その他のデータに関する権利を有しており、本レポートに使用することの許諾のみを得ています。

第4条（遵守事項）

1. 利用者及び利用者の顧客は、次に定める行為を行ってはならないものとします。
 - ①当社、提供兼許諾者及び権利元の著作権その他の権利を侵害する行為、又は侵害するおそれのある行為。
 - ②本レポートの全部又は一部について、第三者に販売又は貸与する行為。
 - ③本レポートの全部又は一部について、利用者及び利用者の顧客以外の第三者に対して公開又は公衆送信する行為。
2. 利用者は、利用者の顧客へ本レポートにかかる情報を提供するにあたって、本レポート中において特段に禁止又は変更の方法を指定している場合を除き、本レポートの全部又は一部を翻案又は変更することができ、また利用者において5部まで複製することができるものとします。複製物から本レポート記載のシリアル番号を削除しないでください。
3. 利用者は、前項に基づいて翻案又は変更をする場合においても、本レポートに含まれる数値、地図、図表、グラフについては、いかなる翻案、変更も行ってはならず、またこれらの情報の出典元の記載については、理由の如何を問わず削除をしてはならないものとします。またこれらの情報及び出典元の記載の近接の箇所に、本レポートに記載のシリアル番号を明示的に表示しなければならないものとします。

第5条（免責事項）

1. 当社、提供兼許諾者及び権利元は、本レポートで提供する内容について、その有用性、有効性、正確性、最新性、網羅性及び利用者又は利用者の顧客が本レポートを入手する目的への合目的性をなんら保証するものではありません。
2. 利用者又は利用者の顧客は、本レポートに記載の地点にかかる不動産の各種取引を行うにあたっては、当該不動産及び近辺にかかる現況並びに行政機関等の第三者が提供する情報を必要に応じて自ら確認したうえで取引を行うものとし、本レポートに記載の情報のみを拠り所とし、これらの確認を怠ったことにより生じた損害については、当社、提供兼許諾者及び権利元は、一切の賠償責任を負わないものとします。
3. 本レポートのデータ、表、グラフの表示・表現・体裁・内容等は予告なしに変更されることがあります。また、当社及び提供兼許諾者は本レポートに含まれる情報等を更新する義務を負うものではありません。
4. 本レポートの表紙が利用者オリジナルデザインの場合及び「ご挨拶」ページがある場合、その部分に関するすべての掲載内容は、利用者の責任において作成、掲載されたものであり、当社及び提供兼許諾者は内容の正確性・信頼性について、なんら保証をするものではなく、一切の責任を負わないものとします。

第6条（準拠法及び管轄裁判所）

この利用規約に関する準拠法は日本法とし、訴訟の必要が生じた場合、東京地方裁判所を第一審の専属的合意管轄裁判所とします。

以上



1



人口構成

(周辺 500m にかかる町丁・字)

.... P 1~4

人口は2015年推計で **41,635人** 2010年調査からの増減率は **+0.4%** です。

最多年齢帯	70歳以上	最も増加した年齢帯 (2018年推計)	70歳以上	(増減率) 2015年調査比	+10.6%
最多居住期間	20年以上	未就学者・在学者	6,998人	(人口比)	16.9%

※未就学者・在学者の値は2015年国勢調査では公表されないため、2010年国勢調査の値を表示しています。

2030年の将来推計人口は **39,502人** 2050年の将来推計人口は **35,092人** です。

※将来推計人口は、2010年国勢調査の値を基準に算出した値を表示しています。

2



世帯構成

(周辺 500m にかかる町丁・字)

.... P5~7

世帯数は2015年調査で **20,324世帯** 2010年調査からの増減率は **+5.3%** です。

最多世帯人員	単身世帯	最多世帯(一戸建・共同住宅)	共同住宅世帯
最多世帯(年収帯)	200~300万円未満	最多世帯(持ち家・借家)	持ち家世帯

3



乗降客数

(周辺 500m にかかる駅)

.... P8

最も乗降客数が多い駅は、**雑色駅** 乗降客数は平均 **30,008人/日** です。

4



商業統計

(周辺 500m にかかる町丁・字)

.... P9

最も多い業態別店舗は、**専門店** です。

最も多い店舗数の販売額	200万~2,000万円未満	最も多い売り場面積	20~50㎡未満
-------------	-----------------------	-----------	-----------------

5



公示・基準地価

.... P 10~12

最寄りの地価の前年からの変動率は **+4.6%** です。

6

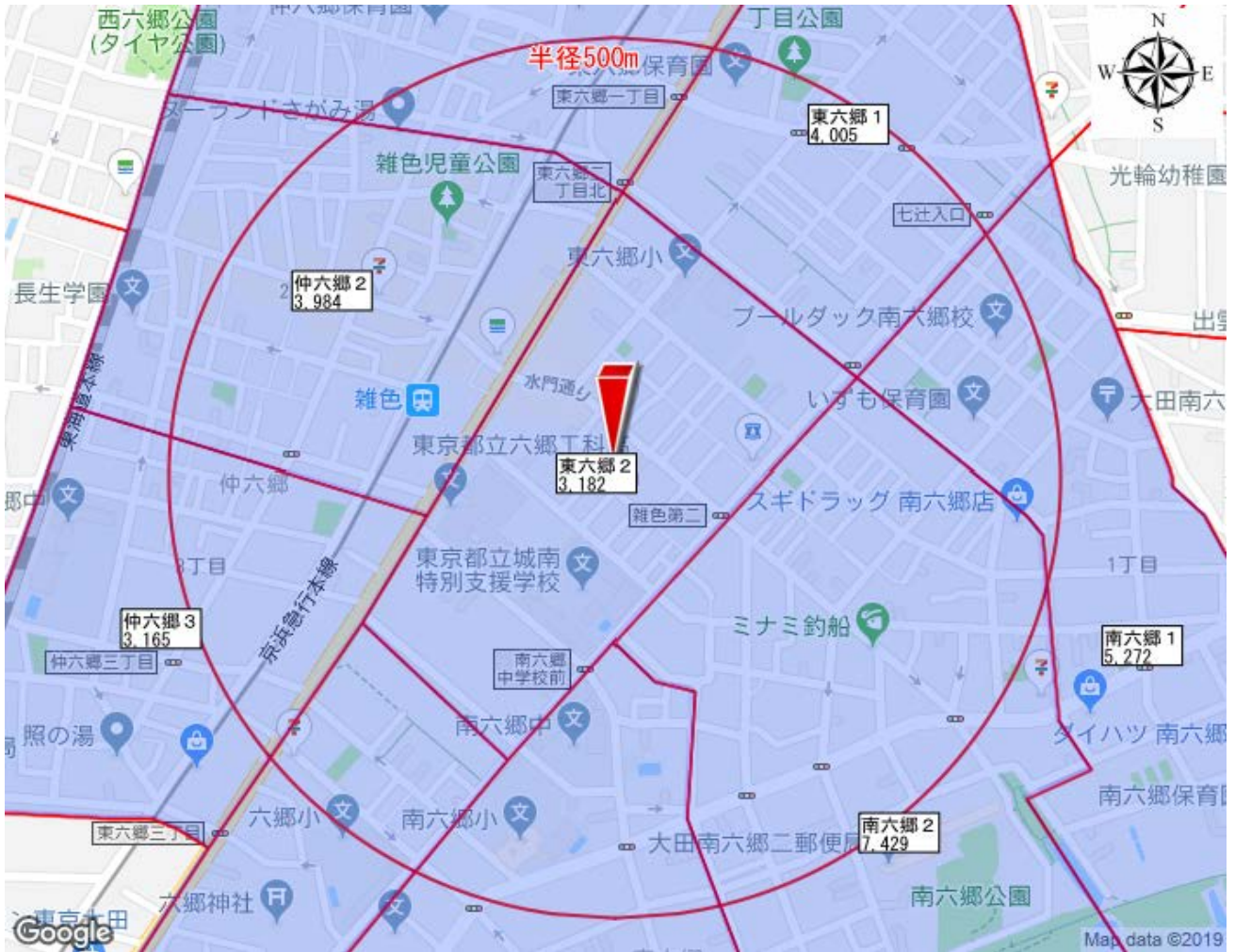


取引価格情報

※P.13を参照

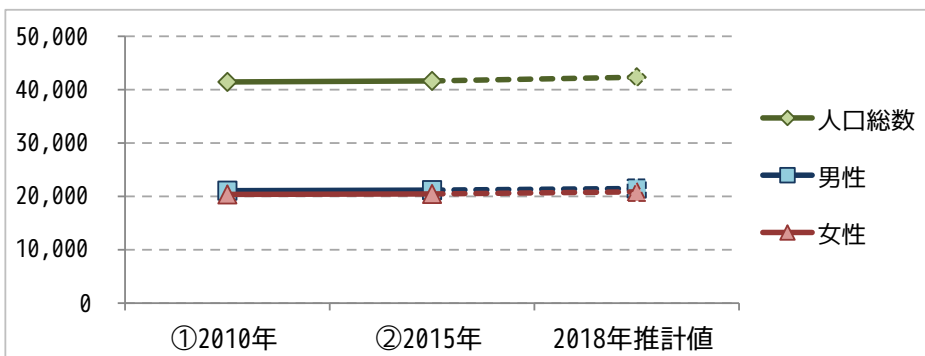


1) 半径500mにかかる町丁・字の人口総数



人口は2015年調査で **41,635人** 2010年調査からの増減率は **+0.4%** です。

	①2010年	②2015年	増減率 (②÷①)	2018年推計値	従業者人口	人口比※
人口総数	41,449	41,635	+0.4%	42,332	14,267	34.3%
男性	21,075	21,174	+0.5%	21,481	9,094	42.9%
女性	20,374	20,461	+0.4%	20,851	5,173	25.3%



昼間人口	人口比※
29,729	71.4%

※人口比は2015年人口と比較した割合です。

事業所数	1,619
------	-------

推計値

2010年と2015年の国勢調査データに基づいてコーホート法、世帯主率法を用いて算出した推計値です。
東日本大震災の影響により、岩手県、宮城県、福島県の一部市町村において推計を行っていません。

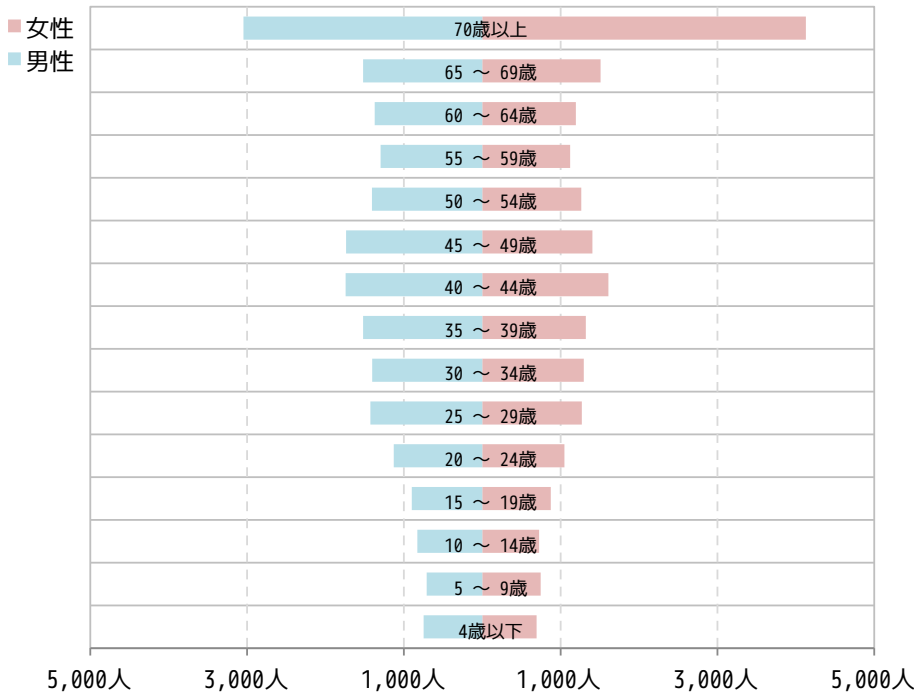
<出典> PAREA-Stat. Population for Town (2018) / 国際航業(株) 国勢調査(2010, 2015)

PAREA-Stat. Office for Town (2018) / 国際航業(株) PAREA-Stat. Population-Office Link for Town (2018) / 国際航業(株)



1) 半径500mにかかる町丁・字の年齢別人口

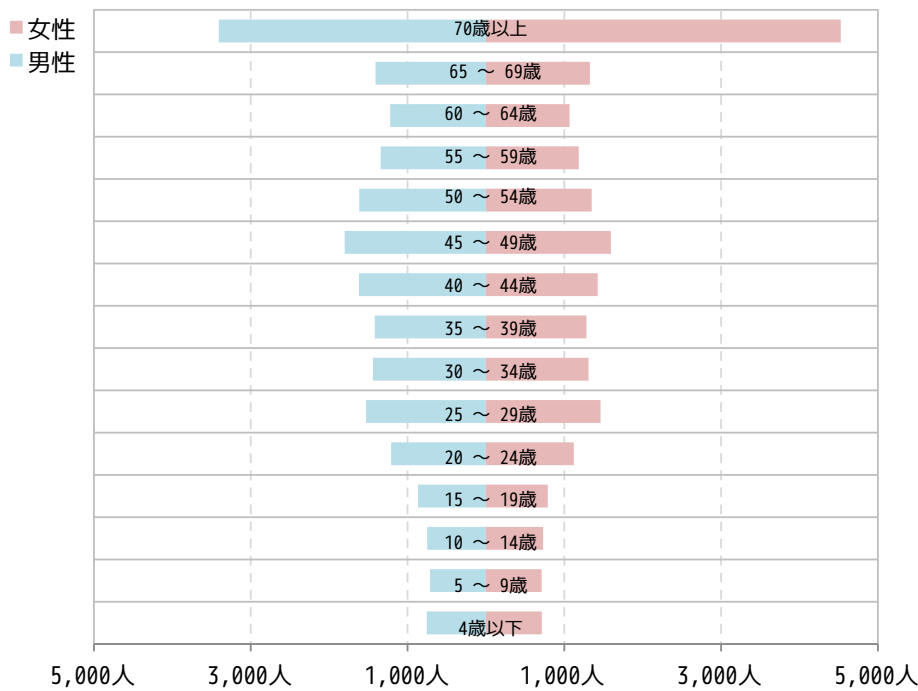
2015年調査の最多年齢帯は **70歳以上** で人口は **7,174人** です。



年齢帯	2015年
70歳以上	7,174
65～69歳	3,029
60～64歳	2,566
55～59歳	2,418
50～54歳	2,670
45～49歳	3,142
40～44歳	3,352
35～39歳	2,841
30～34歳	2,699
25～29歳	2,697
20～24歳	2,177
15～19歳	1,773
10～14歳	1,553
5～9歳	1,454
4歳以下	1,441
総計	41,635
※総計には年齢不詳を含みます	
平均年齢	45.4

2) 半径500mにかかる町丁・字の年齢別人口（推計）

2018年推計で最も増加した年齢帯は **70歳以上** 2015年調査からの増減率は **+10.6%** です。



年齢帯	2018年推計値
70歳以上	7,933
65～69歳	2,735
60～64歳	2,288
55～59歳	2,526
50～54歳	2,965
45～49歳	3,395
40～44歳	3,045
35～39歳	2,700
30～34歳	2,750
25～29歳	2,991
20～24歳	2,330
15～19歳	1,655
10～14歳	1,479
5～9歳	1,424
4歳以下	1,467
総計	42,332
※総計には年齢不詳を含みます	
平均年齢	45.9

推計値

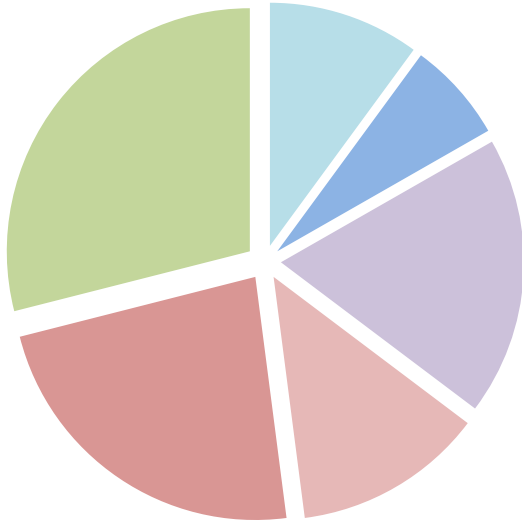
2010年と2015年の国勢調査データに基づいてコーホート法、世帯主率法を用いて算出した推計値です。
東日本大震災の影響により、岩手県、宮城県、福島県の一部市町村において推計を行っておりません。

<出典> PAREA-Stat. Population for Town (2018) / 国際航業(株) 国勢調査(2010, 2015)



1) 半径500mにかかる町丁・字の居住期間

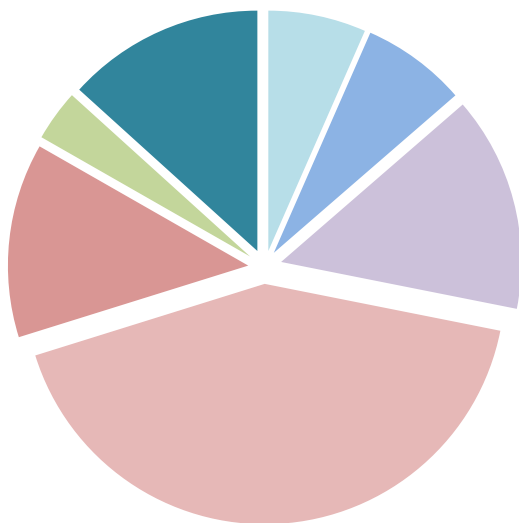
最も多い居住期間は、 **20年以上** 人口は **9,992人** です。



項目名	人口	割合 (%)
出生時から	3,474	10.1%
1年未満	2,301	6.7%
1～5年未満	6,395	18.5%
5～10年未満	4,373	12.7%
10～20年未満	7,966	23.1%
20年以上	9,992	29.0%

2) 半径500mにかかる町丁・字の就学状況

未就学者・在学者は **6,998人** 最も多いのは **小・中学校生** です。



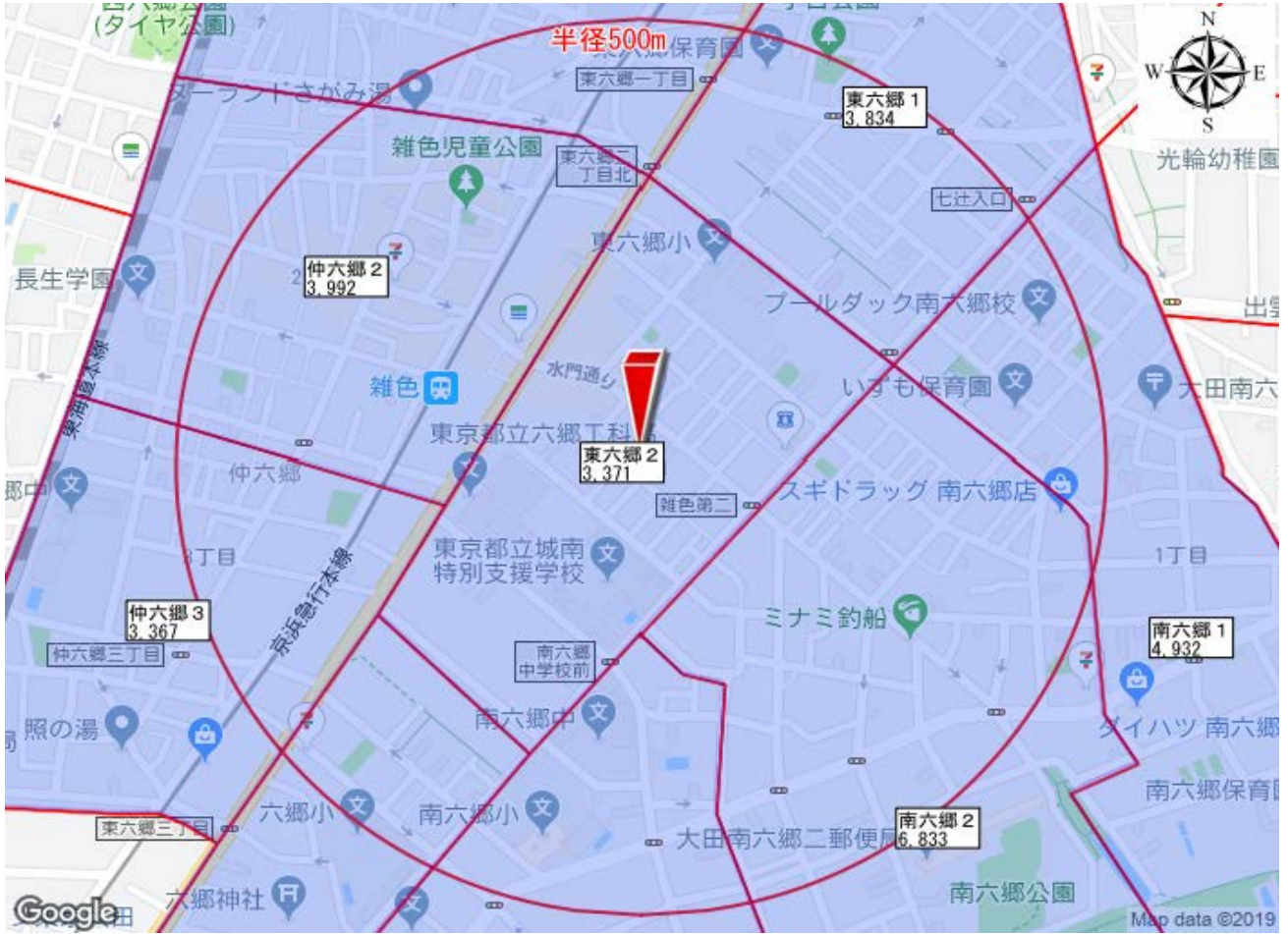
項目名	人口	割合 (%)
未就学者	1,968	28.1%
幼稚園	460	6.6%
保育園	493	7.0%
その他未就学者	1,013	14.5%
在学者	5,030	71.9%
小・中学校生	2,940	42.0%
高等学校生	914	13.1%
短大・高専生	241	3.4%
大学・大学院生	929	13.3%

注意

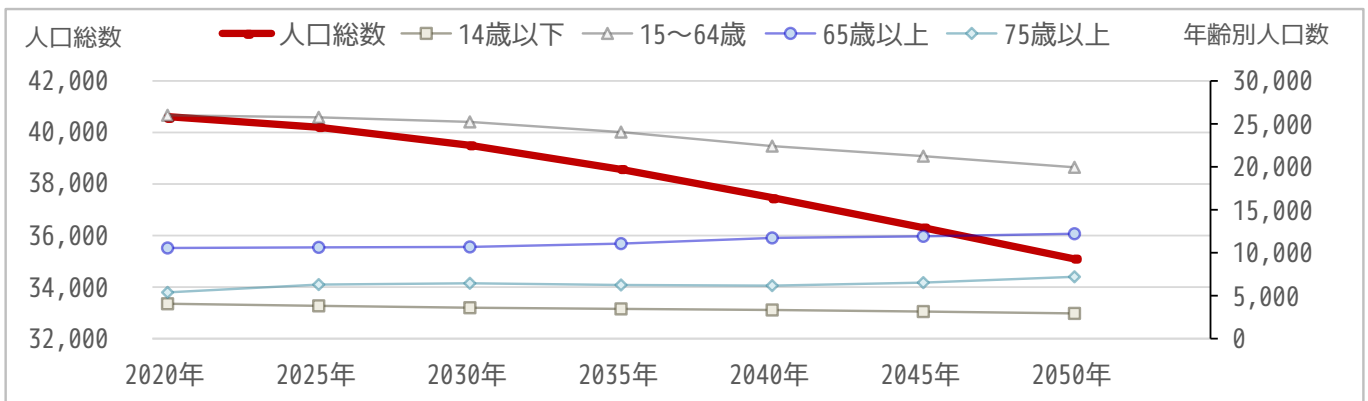
- ・ 1)～2) について「不詳」や「その他」は掲載していないため、各項目の合計と人口総数の値は一致しない場合があります。
- ・ 2) 未就学者・在学者の値は2015年国勢調査では公表されないため、2010年国勢調査の値を表示しています。



1) 半径500mにかかる町丁・字の将来推計人口



2030年の将来推計人口は **39,502人** 2050年の将来推計人口は **35,092人** です。



	2020年	2025年	2030年	2035年	2040年	2045年	2050年
人口総数	40,615	40,202	39,502	38,567	37,473	36,304	35,092
14歳以下	4,060	3,817	3,598	3,462	3,336	3,152	2,936
15~64歳	26,002	25,762	25,229	24,044	22,413	21,243	19,945
65歳以上	10,553	10,623	10,675	11,061	11,724	11,909	12,211
75歳以上	5,383	6,293	6,443	6,245	6,168	6,521	7,198

注意

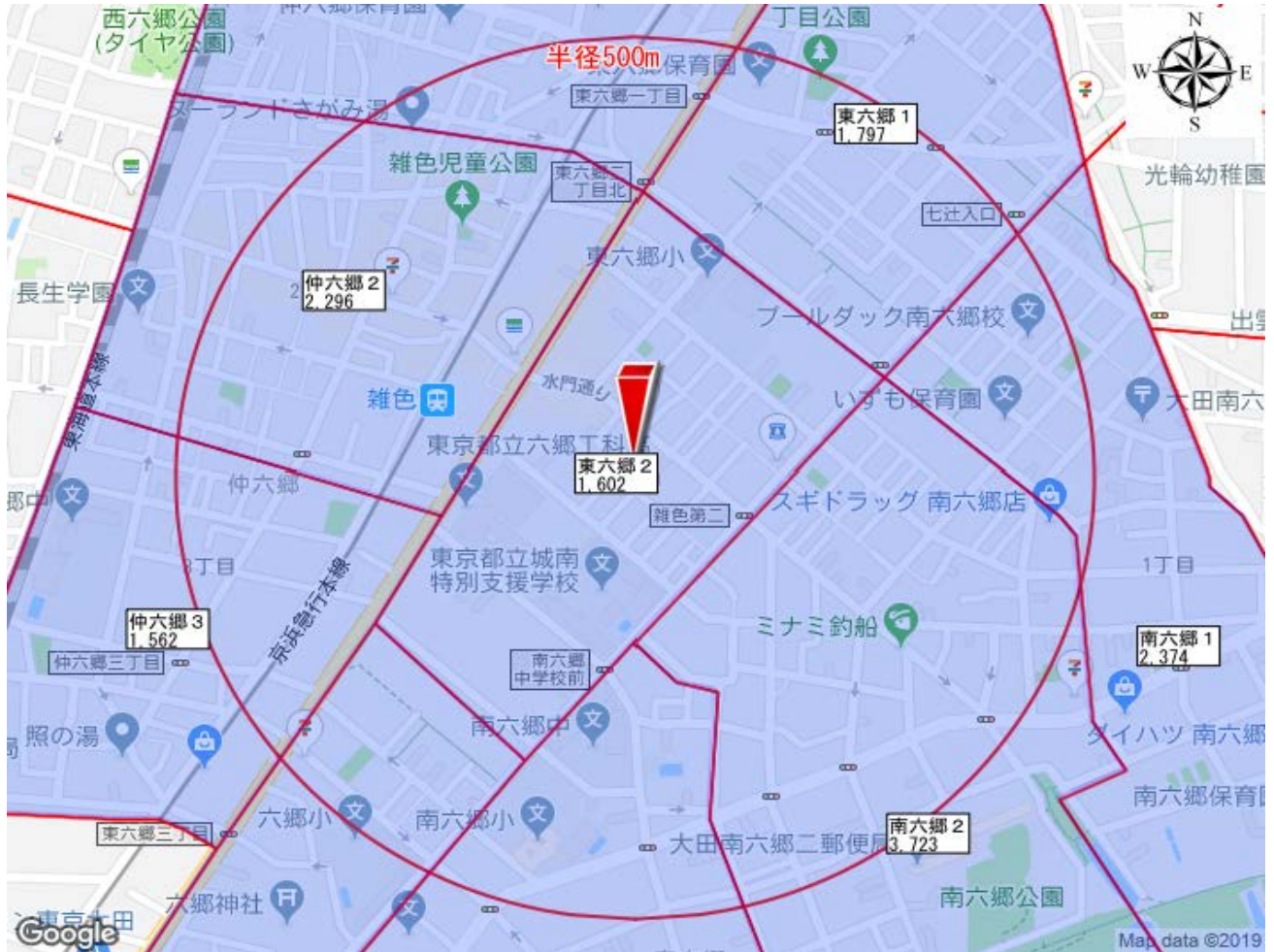
- ・本ページで扱う将来推計人口値は2010年の国勢調査に基づいてコーホート法を用いて算出された値です。
- ・東日本大震災の影響により、福島県のデータについては値を「0」としています。
- ・実際の値とは異なる場合がありますので、ご注意ください。

<出典> 将来推計人口/国際航業㈱

※「国土数値情報500mメッシュ別将来推計人口（H29国政局推計）（shape形式版）/国土交通省」を元に、国際航業㈱が編集・加工した情報です。

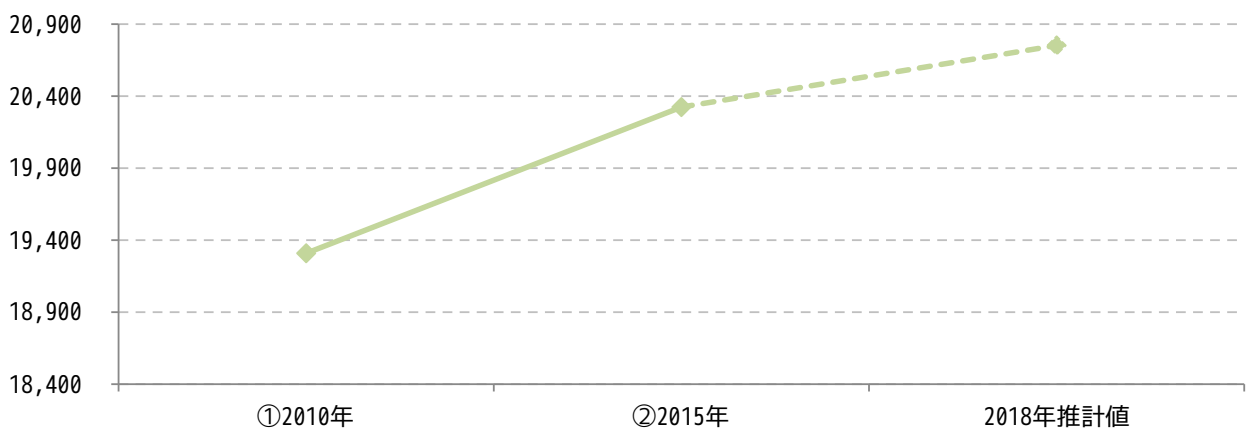


1) 半径500mにかかる町丁・字の世帯数



世帯数は2015年調査で **20,324世帯** 2010年調査からの増減率は **+5.3%** です。

	①2010年	②2015年	増減率 (②÷①)	2018年推計値
世帯総数	19,309	20,324	+5.3%	20,752



推計値

2010年と2015年の国勢調査データに基づいてコーホート法、世帯主率法を用いて算出した推計値です。
東日本大震災の影響により、岩手県、宮城県、福島県の一部市町村において推計を行っておりません。

<出典> PAREA-Stat. Population for Town (2018) / 国際航業(株) 国勢調査 (2010, 2015)

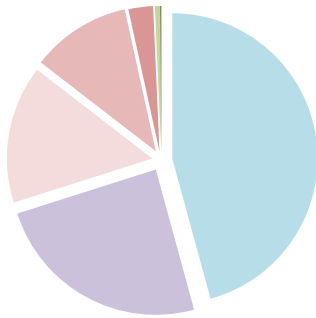


2) 半径500mにかかる町丁・字の世帯人員別世帯数

最も多い世帯人員別世帯は、

単身世帯

です。



項目名	世帯数	割合 (%)
総世帯数	20,324	
単身世帯数	9,300	45.8%
2人世帯数	4,947	24.3%
3人世帯数	3,122	15.4%
4人世帯数	2,256	11.1%
5人世帯数	556	2.7%
6人世帯数	120	0.6%
7人以上世帯数	23	0.1%

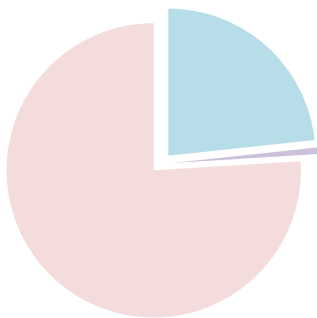
平均世帯人員 2.0人

3) 半径500mにかかる町丁・字の住宅の建て方別世帯数

最も多い住宅の建て方別世帯は、

共同住宅世帯

です。



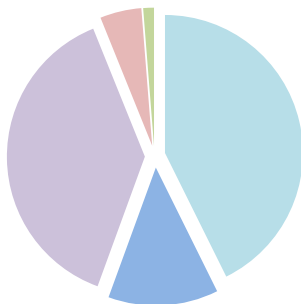
項目名	世帯数	割合 (%)
一戸建世帯数	4,554	23.3%
長屋建世帯数	141	0.7%
共同住宅世帯数	14,853	76.0%
1~2階建て	1,914	9.8%
3~5階建て	5,159	26.4%
6~10階建て	4,257	21.8%
11階建て以上	3,523	18.0%

4) 半径500mにかかる町丁・字の持ち家・借家別世帯数

最も多い持ち家・借家別世帯は、

持ち家世帯

です。



借家世帯数 11,121 56.1%

項目名	世帯数	割合 (%)
持ち家世帯数	8,463	42.7%
公営・UR・公社の借家世帯数	2,558	12.9%
民営の借家世帯数	7,600	38.3%
給与住宅世帯数	963	4.9%
間借り世帯数	249	1.3%

注意

※2)~4)について「不詳」や「その他」は掲載していないため、各項目の合計と世帯総数の値は一致しない場合があります。

<出典> PAREA-Stat. Population for Town (2018) / 国際航業(株) 国勢調査(2010, 2015)

シリアルNo. 20190920155244724202



1) 半径500mにかかる町丁・字の世帯年収帯別の世帯数

最も多い世帯年収帯は、**200～300万円未満**です。

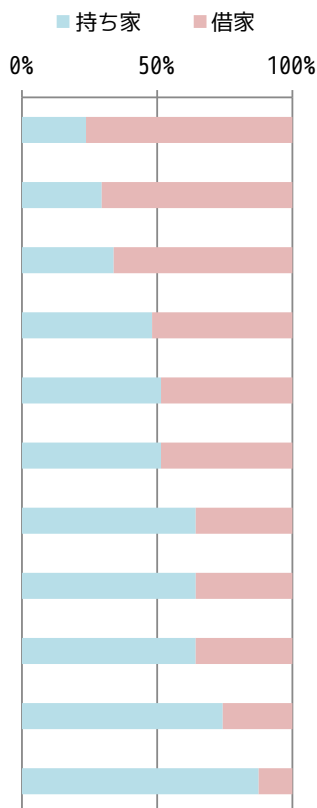


平均世帯年収 503.0万円

年収区分	世帯数
200万円未満	3,347
200～300万円未満	3,396
300～400万円未満	3,249
400～500万円未満	3,009
500～600万円未満	1,889
600～700万円未満	1,381
700～800万円未満	858
800～900万円未満	820
900～1,000万円未満	617
1,000～1,500万円未満	1,292
1,500万円以上	465

※世帯数には間借り、住宅以外の世帯も含まれます。

2) 半径500mにかかる町丁・字の世帯年収帯別の持ち家・借家別世帯数



年収区分	持ち家	借家	借家（内訳）		
			公営借家	民間借家	給与住宅
200万円未満	793	2,554	1,091	1,382	81
200～300万円未満	1,002	2,395	604	1,529	262
300～400万円未満	1,102	2,147	440	1,658	49
400～500万円未満	1,256	1,354	124	1,056	174
500～600万円未満	921	870	110	656	104
600～700万円未満	673	636	80	480	76
700～800万円未満	552	307	23	223	61
800～900万円未満	527	293	23	212	58
900～1,000万円未満	397	221	17	160	44
1,000～1,500万円未満	833	289	47	199	43
1,500万円以上	407	58	0	46	12

<出典> PAREA-Stat. Income light (2018) / 国際航業株
 国勢調査(2015)、住宅土地統計(2013)、全国消費実態調査(2014)



1) 半径500mにかかる地図



2) 対象地点から近い順に最大15件（500m）圏内までの乗降客数

対象地点から近い15件の駅の内、最も乗降客数が多い駅は

雑色駅

路線は **京浜急行電鉄本線** 乗降客数は平均 **30,008人/日** です。

No	路線名	駅名	調査年	乗降客数	直線距離 (m)
1	京浜急行電鉄本線	雑色	2015	30,008	454
2	-	-	-	-	-
3	-	-	-	-	-
4	-	-	-	-	-
5	-	-	-	-	-
6	-	-	-	-	-
7	-	-	-	-	-
8	-	-	-	-	-
9	-	-	-	-	-
10	-	-	-	-	-
11	-	-	-	-	-
12	-	-	-	-	-
13	-	-	-	-	-
14	-	-	-	-	-
15	-	-	-	-	-

解説

・乗降客数は1日あたりの平均乗降客数で、原則、事業者ごとの同一駅の集計値となります。

<出典> 駅乗降客数データ (2018) / 技研商事インターナショナル(株)

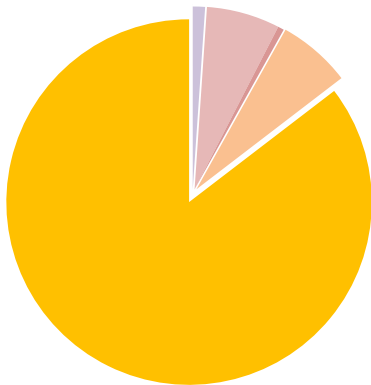


1) 半径500mの業態別店舗数

最も多い業態別店舗は、

専門店

です。



項目名	店舗数	割合 (%)
百貨店	0	0.0%
総合スーパー	0	0.0%
専門スーパー	2	1.1%
コンビニエンスストア	12	6.5%
ドラッグストア	1	0.5%
その他のスーパー	12	6.5%
専門店 (※)	158	85.4%
その他の小売店	0	0.0%

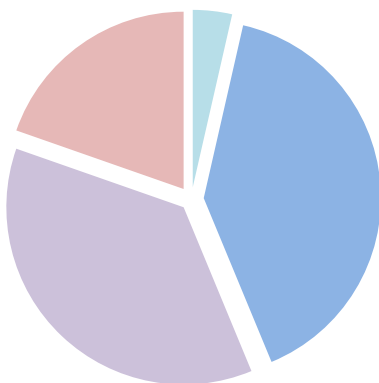
※ 専門店とは、取り扱い商品が、特定の分野で90%以上占めるお店で、種類としては、衣料品専門店、食料品専門店、住関連専門店があります。

2) 半径500mの年間商品販売額別店舗数

最も多い商品販売額帯は、年間

200万～2,000万円未満

の店舗です。



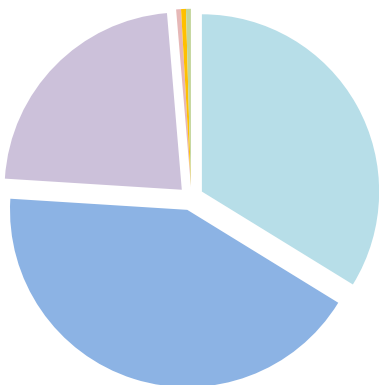
項目名	店舗数	割合 (%)
200万円未満	8	3.6%
200万～2,000万円未満	90	40.2%
2,000万～1億円未満	82	36.6%
1億円以上	44	19.6%

3) 半径500mの売り場面積帯別店舗数

最も多い売り場面積帯は、

20～50㎡未満

です。



項目名	店舗数	割合 (%)
20㎡未満	76	33.8%
20～50㎡未満	95	42.2%
50～500㎡未満	51	22.7%
500～1,500㎡未満	1	0.4%
1,500～3,000㎡未満	1	0.4%
3,000㎡以上	1	0.4%



1) 半径500mの公示地価・基準地価を表示しています



凡例

公示	基準	公示 基準	用途区分
●	▲	■	住宅地
●	▲		宅地見込地
●	▲	■	商業地
●	▲		準工業地
●	▲	■	工業地
●	▲		市街地調整区内 現住宅地
●			市街地調整区内 現林地
	▲		林地

一番近い地価の前年からの変動率は **+4.6%** です。

2) 対象地点から近い順に公示地価・基準地価を4つ表示しています。

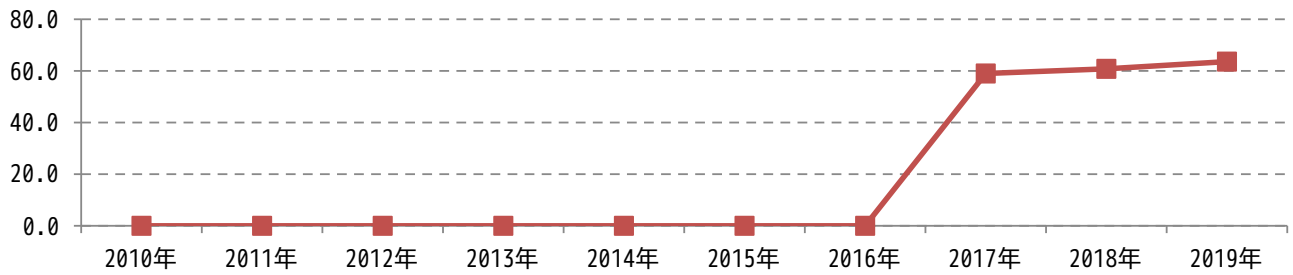
No	番号	価格	調査基準日	対前年増減率	用途地域	直線距離
1	大田5-36	636,000(円/㎡)	2019/1/1	+4.6%	近隣商業地域	285m
2	大田-8	380,000(円/㎡)	2019/1/1	+3.5%	準工業地域	382m
3	大田5-12	470,000(円/㎡)	2019/1/1	+4.4%	近隣商業地域	434m
4	大田-14	388,000(円/㎡)	2019/1/1	-	準工業地域	484m

<出典> 国土数値情報 (2019年地価公示データおよび2018年都道府県地価調査データ) / 国土交通省



1	番号	2010年	2011年	2012年	2013年	2014年	2015年	2016年	2017年	2018年	2019年
	大田5-36	0.00	0.00	0.00	0.00	0.00	0.00	0.00	59.00	60.80	63.60

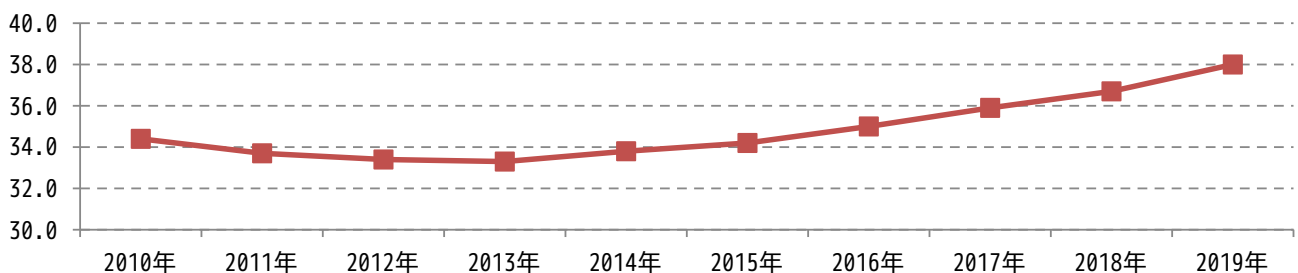
単位：万円/㎡



標準値番号	大田5-36	調査基準日	2019/1/1
住居表示	東京都 大田区仲六郷2-14-3		
交通施設、距離	雑色 80m		
用途区分	近隣商業地域	利用現況	住宅、店舗、その他
周辺の土地の利用現況	小売店舗兼住宅の多いアーケードの近隣商業地域		
価格	636,000(円/㎡)	地積	272(㎡)
前面道路の状況	南西 5.8m 区道	形状(間口：奥行き)	1.0(%) 3.0(%)
その他の接面道路			
建物構造	S3		
給排水等状況	ガス 水道 下水		
建ぺい率(%) / 容積率(%)	80/300		
法規制	準防火地域, 市街化区域		

2	番号	2010年	2011年	2012年	2013年	2014年	2015年	2016年	2017年	2018年	2019年
	大田-8	34.40	33.70	33.40	33.30	33.80	34.20	35.00	35.90	36.70	38.00

単位：万円/㎡



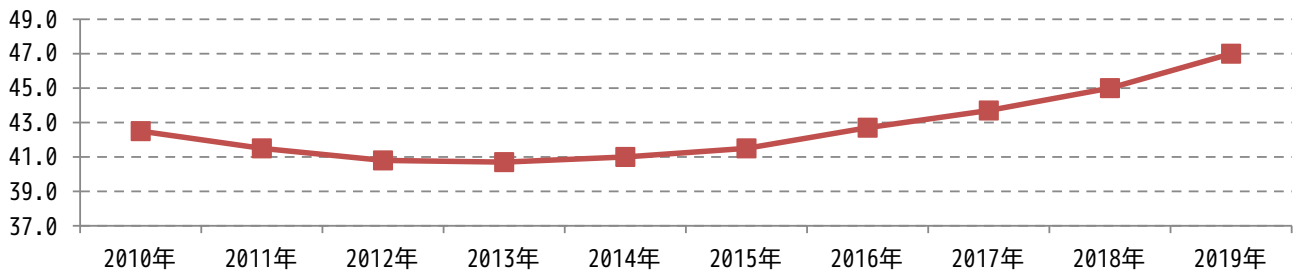
標準値番号	大田-8	調査基準日	2019/1/1
住居表示	東京都 大田区南六郷2-8-12		
交通施設、距離	雑色 700m		
用途区分	準工業地域	利用現況	住宅、事務所
周辺の土地の利用現況	一般住宅、小工場、事務所等が混在する住宅地域		
価格	380,000(円/㎡)	地積	149(㎡)
前面道路の状況	北東 5.0m 区道	形状(間口：奥行き)	1.0(%) 1.2(%)
その他の接面道路			
建物構造	S4		
給排水等状況	ガス 水道 下水		
建ぺい率(%) / 容積率(%)	60/200		
法規制	準防火地域, 市街化区域		

<出典> 国土数値情報(2019年地価公示データおよび2018年都道府県地価調査データ) / 国土交通省



3	番号	2010年	2011年	2012年	2013年	2014年	2015年	2016年	2017年	2018年	2019年
	大田5-12	42.50	41.50	40.80	40.70	41.00	41.50	42.70	43.70	45.00	47.00

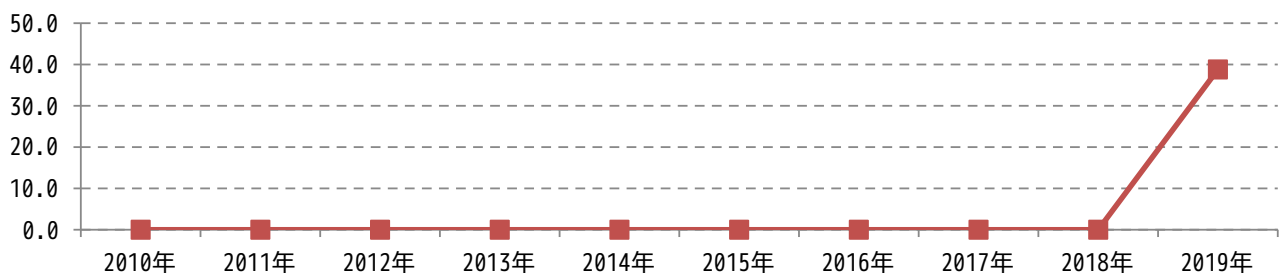
単位: 万円/m²



標準値番号	大田5-12	調査基準日	2019/1/1
住居表示	東京都 大田区仲六郷2-7-9		
交通施設、距離	雑色 350m		
用途区分	近隣商業地域	利用現況	住宅、店舗
周辺の土地の利用現況	小売店舗、飲食店等が建ち並ぶ近隣商業地域		
価格	470,000(円/m ²)	地積	104(m ²)
前面道路の状況	南東 7.6m 区道	形状(間口:奥行き)	1.0(%) 2.0(%) 台形
その他の接面道路			
建物構造	S3		
給排水等状況	ガス 水道 下水		
建ぺい率(%) / 容積率(%)	80/300		
法規制	準防火地域, 市街化区域		

4	番号	2010年	2011年	2012年	2013年	2014年	2015年	2016年	2017年	2018年	2019年
	大田-14	0.00	0.00	0.00	0.00	0.00	0.00	0.00	0.00	0.00	38.80

単位: 万円/m²

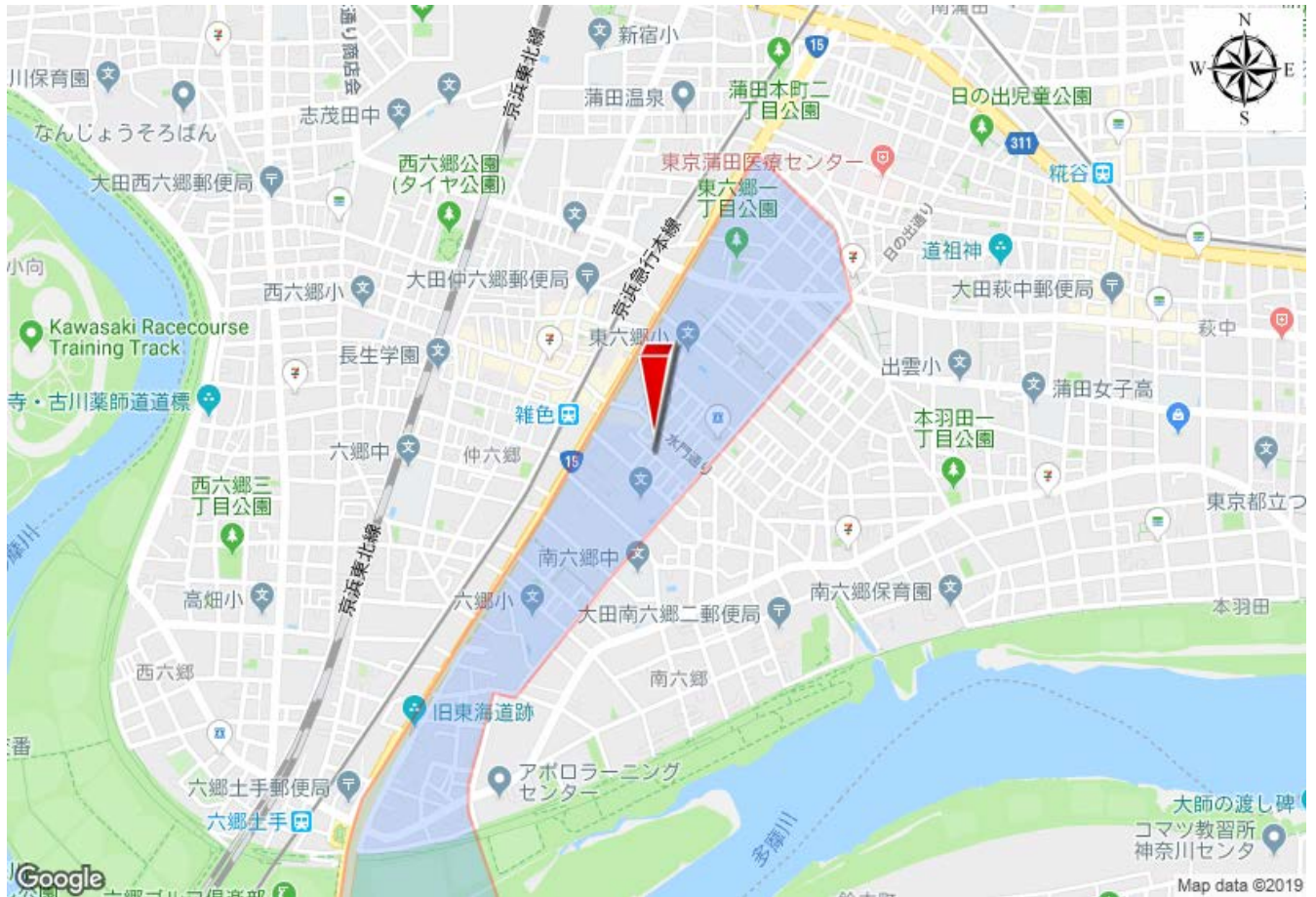


標準値番号	大田-14	調査基準日	2019/1/1
住居表示	東京都 大田区仲六郷3-13-2		
交通施設、距離	雑色 400m		
用途区分	準工業地域	利用現況	住宅
周辺の土地の利用現況	一般住宅、共同住宅等の混在する住宅地域		
価格	388,000(円/m ²)	地積	157(m ²)
前面道路の状況	北 5.0m 区道	形状(間口:奥行き)	1.0(%) 2.0(%)
その他の接面道路			
建物構造	W2		
給排水等状況	ガス 水道 下水		
建ぺい率(%) / 容積率(%)	60/200		
法規制	準防火地域, 市街化区域		

<出典> 国土数値情報(2019年地価公示データおよび2018年都道府県地価調査データ) / 国土交通省



1) 対象地点の地域（大字）を表示しています。



2) 対象地点と同じ地域（大字）の不動産取引価格情報（2018年第4四半期から過去3年間）を集計しています。

単位：円

種類	築年	専有面積			
		～40㎡未満	40～60㎡未満	60～90㎡未満	90㎡以上
マンション	築1年未満	0	0	0	0
	築1～10年未満	19,800,000	0	39,000,000	0
	築10～20年未満	0	0	43,000,000	52,000,000
	築20年以上	7,377,778	28,400,000	36,571,429	0

単位：円

種類	築年	延床面積			
		～100㎡未満	100～150㎡未満	150～200㎡未満	200㎡以上
戸建て	築1年未満	0	0	0	0
	築1～10年未満	46,333,333	55,750,000	0	0
	築10～20年未満	29,000,000	60,500,000	0	0
	築20年以上	35,000,000	0	70,000,000	0

単位：円

種類	土地面積			
	～100㎡未満	100～150㎡未満	150～200㎡未満	200㎡以上
土地	24,800,000	0	0	120,000,000

<出典> 不動産取引価格情報/国土交通省

統計調査レポート

レポート提供 / **アットホーム株式会社**

データ提供 /  **国際航業株式会社**

本資料の無断転載・複製・配布を禁止します。